

1. Une classification thématique

- ✓ Arborescence développée selon modèle inter-ministériel.
- ✓ Adaptée par les services locaux. (2011)



2. Des données

Actuellement

- Fichiers de forme géoréférencés
- Données littérales
- Données raster (imagerie)

A venir

- *Données topographiques*



3. Des services

- Cartes dynamiques en ligne
- Flux de données (WMF/WFS)

Domaine / Sous-domaine

Accueil Recherche Données Cartes Connexion Aide

Panier

- ### Actualités
- RBD de Lucifer - Dékou Dékou** 2013-04-22 à 17:39:11
 Espace délimité de la réserve biologique dirigé de Lucifer - Dékou Dékou.
 - Zonage réglementaires du PPRL de l'île de Cayenne** 2013-04-22 à 16:05:40
 Ce document est celui qui a été soumis à l'enquête publique du 10 janvier 2001 au 25 janvier 2001. Il a été prescrit par arrêté préfectoral n°674/SIRACEDPC du 30 mai 1997 pour les co...
 - Armature urbaine et villageoise sur le Maroni** 2013-04-20 à 16:29:43
 Réalisée dans le cadre de l'étude Armature urbaine et villageoise du Maroni, cette carte dresse un inventaire le plus exhaustif possible des données existantes, permettant l'analyser du fonctionnement de cette ai...
 - Zones urbanisées inondées par les crues du Maroni de 2008** 2013-04-20 à 15:33:00
 A partir de l'étude "analyse des crues du Maroni 2006 et 2008 (DDE, Ginger 2009)" faisant état des points des plus hautes eaux (PHE) relevées pendant les crues du Maroni de 2006 et 2008 et de levés topographiq...
 - DCE, Masses d'eau plan d'eau (Guyane, 2010)** 2013-04-22 à 15:54:05
 La masse d'eau est le découpage territorial élémentaire des milieux aquatiques destinée à être l'unité d'évaluation de la Directive Cadre sur l'Eau. Une masse d'eau plan...
 - DCE, Masses d'eau de transition (Guyane, 2010)** 2013-04-22 à 15:53:32
 Une masse d'eau de transition est une partie distincte et significative des eaux de surface situées à proximité des embouchures de rivières ou de fleuves, qui sont partiellement salines en raison de leur proximité...
 - DCE, Masses d'eau côtière (Guyane, 2010)** 2013-04-22 à 15:53:10
 La masse d'eau est la découpage territorial élémentaire des milieux aquatiques destinée à être l'unité d'évaluation de la Directive Cadre sur l'Eau. Une masse

- ### Mises à jour
- Le présente table définit le Plan de Prévention des Risques naturels Littoraux de Kourou, approuvé le 23 octobre 2002.
- RBD de Lucifer - Dékou Dékou** 2013-04-22 à 17:39:11
 Espace délimité de la réserve biologique dirigé de Lucifer - Dékou Dékou.
 - Domaine Forestier Permanent** 2013-04-22 à 17:24:56
 Domaine Forestier de l'Etat, géré par l'ONF. En application de l'ordonnance n° 2005-867 du 28/07/2005 qui met en œuvre le Code forestier en Guyane, le décret n° 2008-667 du 02/07/08 délimite les...
 - RBI de Lucifer - Dékou Dékou** 2013-04-22 à 17:08:03
 Espace délimité en 2012 pour la création de la réserve biologique intégrale de Lucifer - Dékou Dékou. Située sur la commune de Saint Saint Laurent du Maroni et d'Apatou elle est compos&eacut...
 - Masses d'eau souterraines d'ordre 2 (Guyane, 2010)** 2013-04-22 à 16:10:39
 Une masse d'eau souterraine est un volume distinct d'eau souterraine à l'intérieur d'un ou de plusieurs aquifères. Les masses d'eau souterraine sont dérivées de travaux réalisés ...
 - Masses d'eau souterraines d'ordre 1 (Guyane, 2010)** 2013-04-22 à 16:09:09
 Une masse d'eau souterraine est un volume distinct d'eau souterraine à l'intérieur d'un ou de plusieurs aquifères. Les masses d'eau souterraine sont dérivées de travaux réalisés ...
 - Masses d'eau souterraines (Guyane, 2010)** 2013-04-22 à 16:08:29
 Une masse d'eau souterraine est un volume distinct d'eau souterraine à l'intérieur d'un ou de plusieurs aquifères. Les masses d'eau souterraine sont dérivées de travaux réalisés ...

Type de ressource:

Options

Critères avancés

Rechercher

- ### Liens rapides
- DEAL
 - GEOGUYANE
 - GRAND_PUBLIC
 - GUYANE**
 - IGN
 - NATIONAL
 - NIVEAU_DE_DIFFUSIO
 - REFERENTIELS
 - environment
 - inlandWaters

Tableau de bord de la plateforme

- 233 séries de données
- 2 séries de données non géographiques
- 11 ensembles de séries de données
- 14 cartes

Catalogues moissonnés

-

AGRICULTURE

- AGRI_ENVIRONNEMENT
- AGRO_ALIMENTAIRE
- AMENAGEMENT_RURAL
- EXPLOITATION_ELEVAGE
- PARCELLAIRE_AGRICOLE
- SANTE_ANIMALE
- SANTE_VEGETALE
- ZONAGES_AGRICOLE

AMENAGEMENT_URBANISME

- ASSIETTE_SERVITUDE
- POLITIQUE_EUROPEENNE
- ZONAGES_AMENAGEMENT
- ZONAGES_ETUDE
- ZONAGES_PLANIFICATION

EAU

- AEP
- ASSAINISSEMENT
- MASSE_EAU
- OUVRAGE
- PECHE
- SURVEILLANCE
- ZONAGE_EAU

ECONOMIE_FINANCE

- ACTIVITES_ECONOMIQUES
- COMMERCE
- CONSUMMATION
- ENTREPRISE
- FINANCES
- IMPOTS_TAXES

ENVIRONNEMENT

- CHASSE
- INVENTAIRE_NATURE_BIODIVERSITE
- INVENTAIRE_PAYSAGE
- ZONAGES_NATURE
- ZONAGES_PAYSAGE

AMBIANCE		
ANCIENNETE		
ANCIENNETE_2		
ANCIENNETE_3		
ANCIENNETE_4		
ANCIENNETE_5		
ANCIENNETE_6		
ANCIENNETE_7		
ANCIENNETE_8		
ANCIENNETE_9		
ANCIENNETE_10		
ANCIENNETE_11		
ANCIENNETE_12		
ANCIENNETE_13		
ANCIENNETE_14		
ANCIENNETE_15		
ANCIENNETE_16		
ANCIENNETE_17		
ANCIENNETE_18		
ANCIENNETE_19		
ANCIENNETE_20		
ANCIENNETE_21		
ANCIENNETE_22		
ANCIENNETE_23		
ANCIENNETE_24		
ANCIENNETE_25		
ANCIENNETE_26		
ANCIENNETE_27		
ANCIENNETE_28		
ANCIENNETE_29		
ANCIENNETE_30		
ANCIENNETE_31		
ANCIENNETE_32		
ANCIENNETE_33		
ANCIENNETE_34		
ANCIENNETE_35		
ANCIENNETE_36		
ANCIENNETE_37		
ANCIENNETE_38		
ANCIENNETE_39		
ANCIENNETE_40		
ANCIENNETE_41		
ANCIENNETE_42		
ANCIENNETE_43		
ANCIENNETE_44		
ANCIENNETE_45		
ANCIENNETE_46		
ANCIENNETE_47		
ANCIENNETE_48		
ANCIENNETE_49		
ANCIENNETE_50		
ANCIENNETE_51		
ANCIENNETE_52		
ANCIENNETE_53		
ANCIENNETE_54		
ANCIENNETE_55		
ANCIENNETE_56		
ANCIENNETE_57		
ANCIENNETE_58		
ANCIENNETE_59		
ANCIENNETE_60		
ANCIENNETE_61		
ANCIENNETE_62		
ANCIENNETE_63		
ANCIENNETE_64		
ANCIENNETE_65		
ANCIENNETE_66		
ANCIENNETE_67		
ANCIENNETE_68		
ANCIENNETE_69		
ANCIENNETE_70		
ANCIENNETE_71		
ANCIENNETE_72		
ANCIENNETE_73		
ANCIENNETE_74		
ANCIENNETE_75		
ANCIENNETE_76		
ANCIENNETE_77		
ANCIENNETE_78		
ANCIENNETE_79		
ANCIENNETE_80		
ANCIENNETE_81		
ANCIENNETE_82		
ANCIENNETE_83		
ANCIENNETE_84		
ANCIENNETE_85		
ANCIENNETE_86		
ANCIENNETE_87		
ANCIENNETE_88		
ANCIENNETE_89		
ANCIENNETE_90		
ANCIENNETE_91		
ANCIENNETE_92		
ANCIENNETE_93		
ANCIENNETE_94		
ANCIENNETE_95		
ANCIENNETE_96		
ANCIENNETE_97		
ANCIENNETE_98		
ANCIENNETE_99		
ANCIENNETE_100		

ETABLISSEMENT_RECEVANT_PUBLIC	ERP_AUTRE
	ERP_ENSEIGNEMENT_FORMATION
	ERP_SANTE
	ERP_SPORT
	ERP_TOURISME
FAMILLE_SANTE_SOCIAL	ACTION_SOCIAL
	DEMOGRAPHIE
	FAMILLE
	SANTE
	SPORT
	VIE_ASSOCIATIVE
FONCIER	AUTRES_TITRES_FONCIERS
	FONCIER_AGRICOLE
	FONCIER_LITTORAL
	OBSERVATOIRE_ECONOMIE_FONCIERE
FORET	AMENAGEMENT_FORESTIER
	RECHERCHE
	TRANSFORMATION
GROUPES_TRAVAIL	GESTION_CRISE
	MINIER
	OBSERVATOIRE_FONCIER_AGRICOLE
	OBSERVATOIRE_FONCIER_URBAIN
HABITAT_POLITIQUE_DE_LA_VILLE	ACCESSION_PROPRIETE
	CONSTRUCTION
	HABITAT_INDIGNE
	OCCUPATION_LOGEMENTS
	PARC_LOCATIF_SOCIAL
	PARC_LOGEMENTS

3. Le patrimoine

Code	Nom	Parent	Niveau	Statut
01	010000		1	0
01	010001	010000	2	0
01	010002	010000	2	0
01	010003	010000	2	0
01	010004	010000	2	0
01	010005	010000	2	0
01	010006	010000	2	0
01	010007	010000	2	0
01	010008	010000	2	0
01	010009	010000	2	0
01	010010	010000	2	0
01	010011	010000	2	0
01	010012	010000	2	0
01	010013	010000	2	0
01	010014	010000	2	0
01	010015	010000	2	0
01	010016	010000	2	0
01	010017	010000	2	0
01	010018	010000	2	0
01	010019	010000	2	0
01	010020	010000	2	0
01	010021	010000	2	0
01	010022	010000	2	0
01	010023	010000	2	0
01	010024	010000	2	0
01	010025	010000	2	0
01	010026	010000	2	0
01	010027	010000	2	0
01	010028	010000	2	0
01	010029	010000	2	0
01	010030	010000	2	0
01	010031	010000	2	0
01	010032	010000	2	0
01	010033	010000	2	0
01	010034	010000	2	0
01	010035	010000	2	0
01	010036	010000	2	0
01	010037	010000	2	0
01	010038	010000	2	0
01	010039	010000	2	0
01	010040	010000	2	0
01	010041	010000	2	0
01	010042	010000	2	0
01	010043	010000	2	0
01	010044	010000	2	0
01	010045	010000	2	0
01	010046	010000	2	0
01	010047	010000	2	0
01	010048	010000	2	0
01	010049	010000	2	0
01	010050	010000	2	0
01	010051	010000	2	0
01	010052	010000	2	0
01	010053	010000	2	0
01	010054	010000	2	0
01	010055	010000	2	0
01	010056	010000	2	0
01	010057	010000	2	0
01	010058	010000	2	0
01	010059	010000	2	0
01	010060	010000	2	0
01	010061	010000	2	0
01	010062	010000	2	0
01	010063	010000	2	0
01	010064	010000	2	0
01	010065	010000	2	0
01	010066	010000	2	0
01	010067	010000	2	0
01	010068	010000	2	0
01	010069	010000	2	0
01	010070	010000	2	0
01	010071	010000	2	0
01	010072	010000	2	0
01	010073	010000	2	0
01	010074	010000	2	0
01	010075	010000	2	0
01	010076	010000	2	0
01	010077	010000	2	0
01	010078	010000	2	0
01	010079	010000	2	0
01	010080	010000	2	0
01	010081	010000	2	0
01	010082	010000	2	0
01	010083	010000	2	0
01	010084	010000	2	0
01	010085	010000	2	0
01	010086	010000	2	0
01	010087	010000	2	0
01	010088	010000	2	0
01	010089	010000	2	0
01	010090	010000	2	0
01	010091	010000	2	0
01	010092	010000	2	0
01	010093	010000	2	0
01	010094	010000	2	0
01	010095	010000	2	0
01	010096	010000	2	0
01	010097	010000	2	0
01	010098	010000	2	0
01	010099	010000	2	0
01	010100	010000	2	0

REFERENTIELS_GENERIQUES

RESEAU_ENERGIE_DIVERS

RISQUES

SITE INDUSTRIEL PRODUCTION

TRANSPORT_DEPLACEMENT

TRANSPORT_INFRASTRUCTURE

W_AUTRES


- ACTION_PUBLIQUE
- ADMINISTRATIF
- DECOUPAGE_ELECTORAL
- HABILLAGES
- INTERCOMMUNALITE
- AMENAGEMENT_NUMERIQUE_TERRITOIRE
- AUTRE
- ELECTRICITE
- TELECOMMUNICATION
- GESTION_RISQUE
- INONDATION
- LITTORAL
- MOUVEMENT_DE_TERRAIN
- SANITAIRE
- SEISME
- TECHNOLOGIQUE
- ZONAGES_RISQUE_NATUREL
- ZONAGES_RISQUE_TECHNOLOGIQUE
- MINE_CARRIERE_GRANULATS
- SITE INDUSTRIEL
- SITE PRODUCTION ENERGIE
- SECURITE_ROUTIERE
- TRAFIC
- TR_COLLECTIF
- TR_EXCEPTIONNEL
- TR_MARCHANDISE
- TR_MATIERE_DANGEREUSE
- AERIEN
- CIRCULATION_DOUCE
- FLUVIAL
- MARITIME
- ROUTIER
- W_A_CLASSER

Au 23 avril 2013 :

- Plus de 200 entrées (séries de données)
- Une dizaine de cartes dynamiques

Zone de graphique

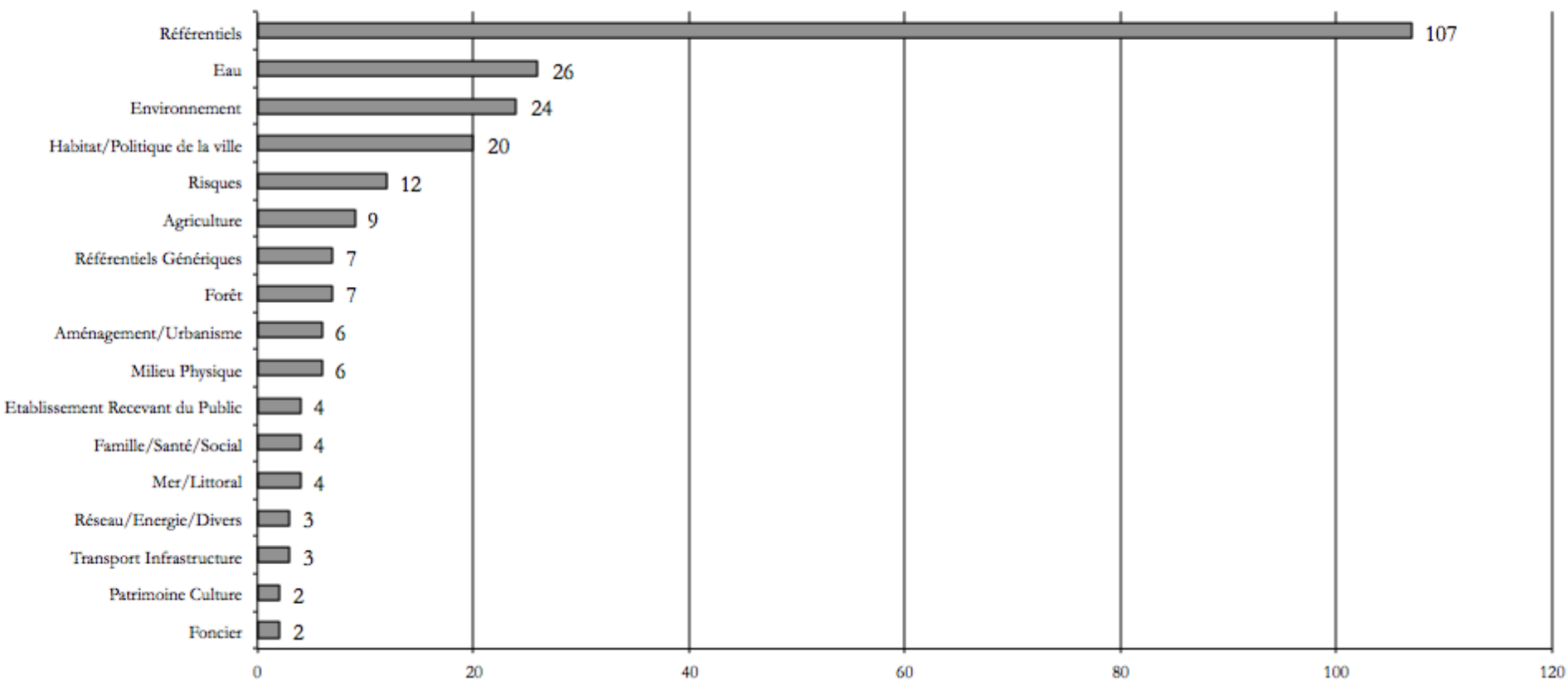
Métadonnées disponibles suivant le domaine thématique "Référentiel"
(le 22 avril 2013 - <http://www.geoguyane.fr/catalogue/>)



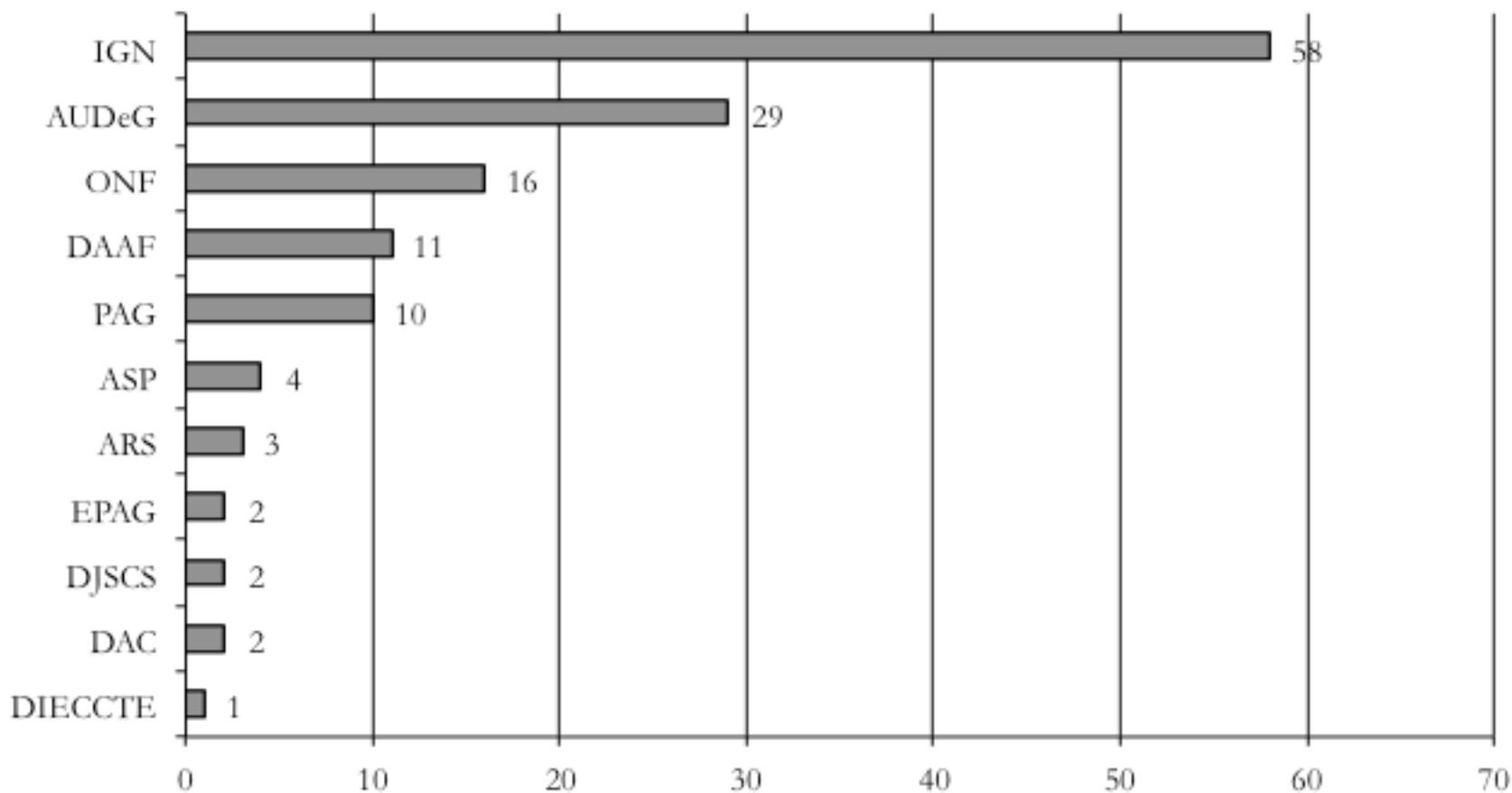
Au 23 avril 2013 :

- Plus de 200 entrées (séries de données)
- Une dizaine de cartes dynamiques

Métadonnées disponibles suivant les domaines thématiques secondaires
(le 22 avril 2013 - <http://www.geoguyane.fr/catalogue/>)



Les sources des données géographiques
(22 avril 2013 - <http://www.geoguyane.fr/catalogue/>)



La politique de la DEAL

Catalogage et mise à disposition exhaustifs,
Toutes données produites par le service
ne portant pas atteinte à la sécurité publique ou au secret statistique ou de la défense nationale.

Priorisation :

1. Données déjà cataloguées par le service sur d'autres outils (CARMEN DIREN),
2. Données produites par l'AUDEG pour la DDE ou la DIREN,
3. Toutes données soumises à une consultation publique,
4. Toutes nouvelles productions interne ou sous-traitée.
5. Le patrimoine existant :
 1. Les titres miniers,
 2. La prévention des risques,
 3. Les levés topographiques et les prises de vue aériennes, (MAD sous réserves des droits d'exploitation)
 4. Réponse à des demandes particulières.